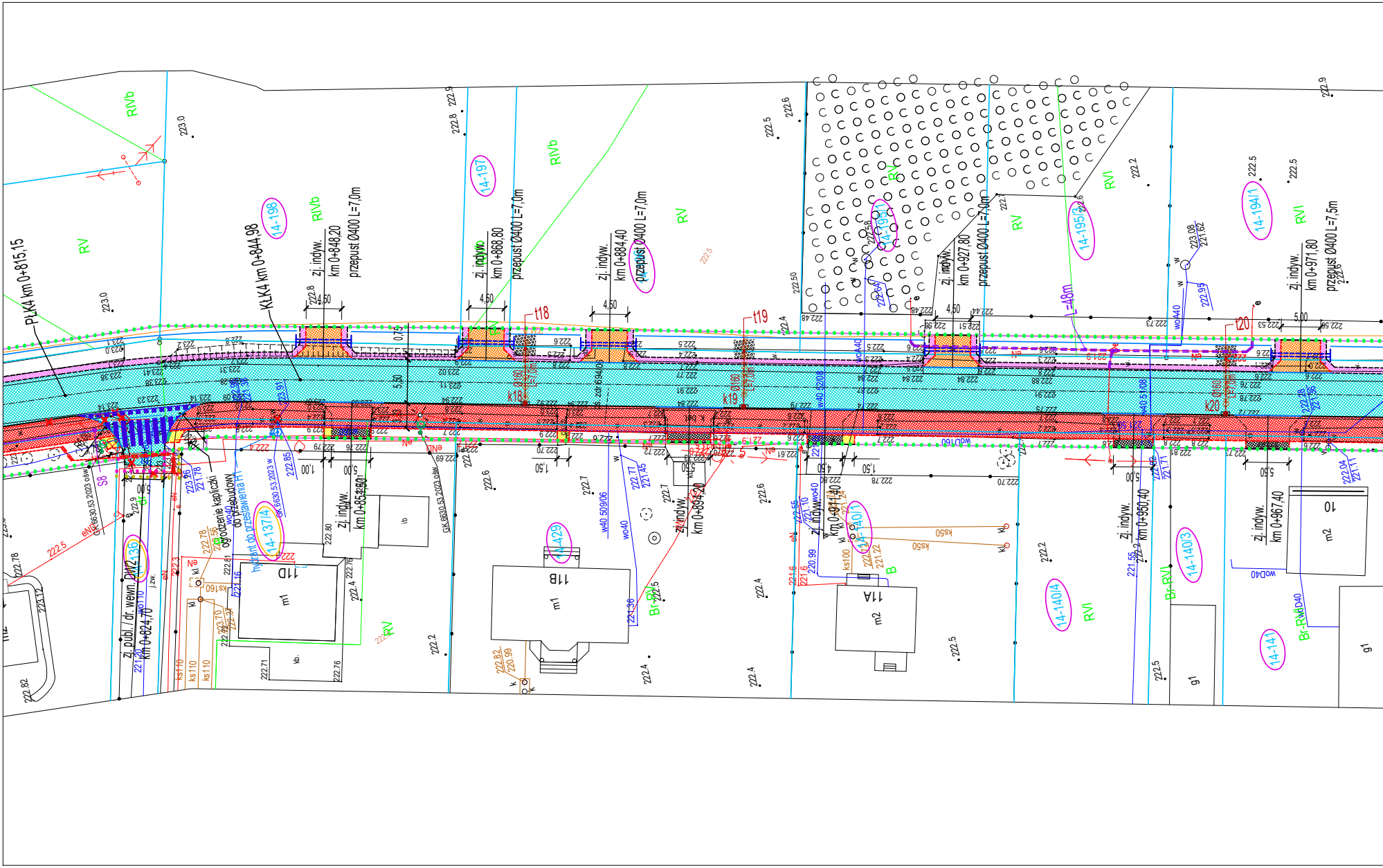
PLK4 km 0+815,15
KLK4 km 0+844,98
zj. indyw. km 0+848,20
przepust Ø400 L=7,0m
zj. indyw. km 0+868,80
przepust Ø400 L=7,0m
zj. indyw. km 0+884,40
przepust Ø400 L=7,0m
zj. indyw. km 0+927,80
przepust Ø400 L=7,0m
zj. indyw. km 0+971,80
przepust Ø400 L=7,5m
zj. indyw. km 0+854,50
zj. indyw. km 0+894,20
zj. indyw. km 0+911,40
zj. indyw. km 0+950,40
zj. indyw. km 0+967,40
zj. publ. / dr. wewn. DW2 km 0+824,70
ogrodzenie kapliczki do przebudowy
hydrant do przestawienia H1
t18
t19
t20
k18
k19
k20
L=48m
14-198
14-197
14-195/1
14-195/3
14-194/1
14-136
14-137/4
14-429
14-140/1
14-140/4
14-140/3
14-141
11D
11B
11A
10
m1
m2
g1
RV
RIVb
RVI
Br-RV
B
S8
4,50
5,00
1,50
5,50
0,75
ks50
ks100
ks110
ks160
wo40
wo110
woD40
woD160
GK 6630.53.2023 ośw.
223.0
222.9
222.8
222.6
222.5
222.4
222.2

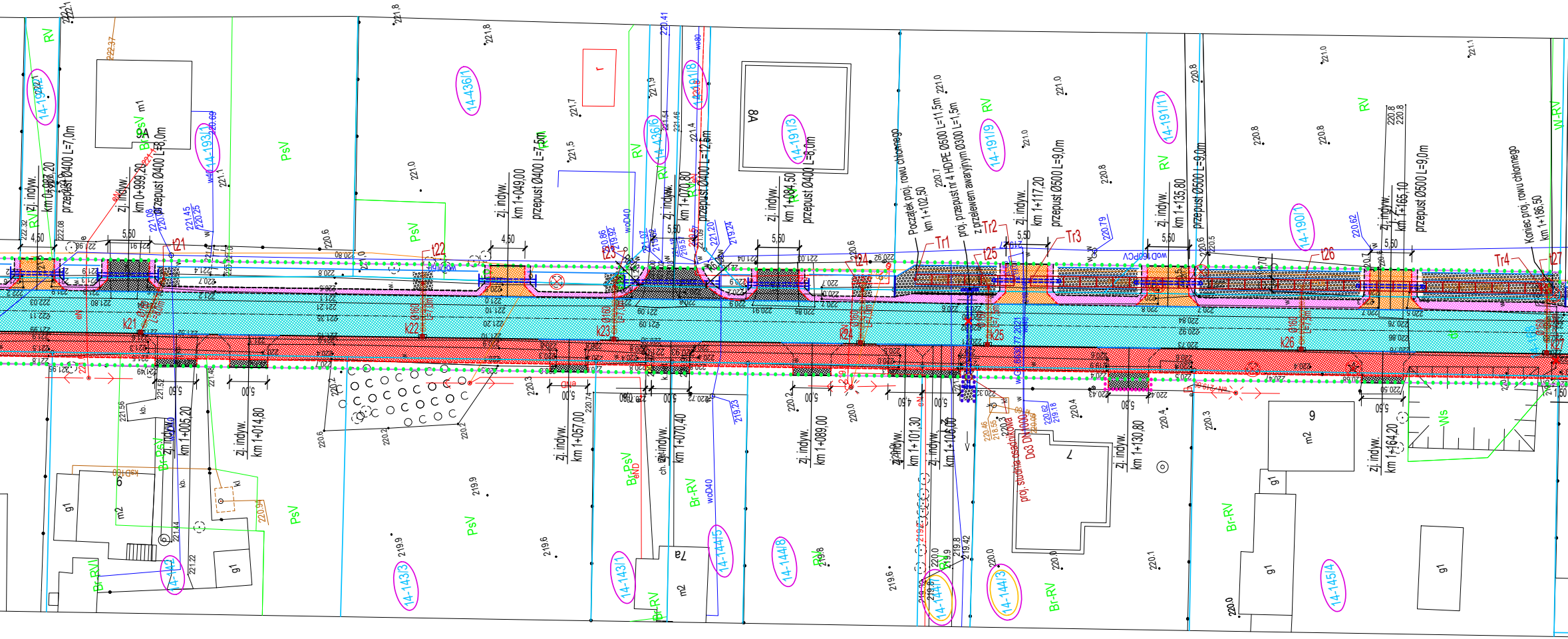

zj. indyw.
km 0+987,20
przepust Ø400 L=7,0m
zj. indyw.
km 0+999,20
przepust Ø400 L=8,0m
9A
zj. indyw.
km 1+049,00
przepust Ø400 L=7,5m
zj. indyw.
km 1+070,80
przepust Ø400 L=12,5m
8A
zj. indyw.
km 1+084,50
przepust Ø400 L=8,0m
Początek proj. rowu chłonnego
km 1+102,50
proj. przepust nr 4 HDPE Ø500 L=11,5m
z przelewem awaryjnym Ø300 L=1,5m
zj. indyw.
km 1+117,20
przepust Ø500 L=9,0m
zj. indyw.
km 1+135,80
przepust Ø500 L=9,0m
zj. indyw.
km 1+165,10
przepust Ø500 L=9,0m
Koniec proj. rowu chłonnego
km 1+186,50
zj. indyw.
km 1+005,20
zj. indyw.
km 1+014,80
zj. indyw.
km 1+057,00
zj. indyw.
km 1+070,40
zj. indyw.
km 1+089,00
zj. indyw.
km 1+101,30
zj. indyw.
km 1+106,70
proj. studnia osadnikowa
Do3 DN1000
zj. indyw.
km 1+130,80
zj. indyw.
km 1+164,20
14-193/2
14-193/1
14-436/1
14-436/6
14-191/8
14-191/3
14-191/9
14-191/1
14-190/1
14-142
14-143/3
14-143/1
14-144/5
14-144/8
14-144/1
14-144/3
14-145/4
RV
PsV
Br-PsV
Br-RV
Br-RVI
W-RV
Ws
t21
t22
t23
t24
t25
t26
t27
k21
k22
k23
k24
k25
k26
Tr1
Tr2
Tr3
Tr4
4,50
5,50
5,00
6
7
7a
g1
m2
m1
woD40
woD160PCV

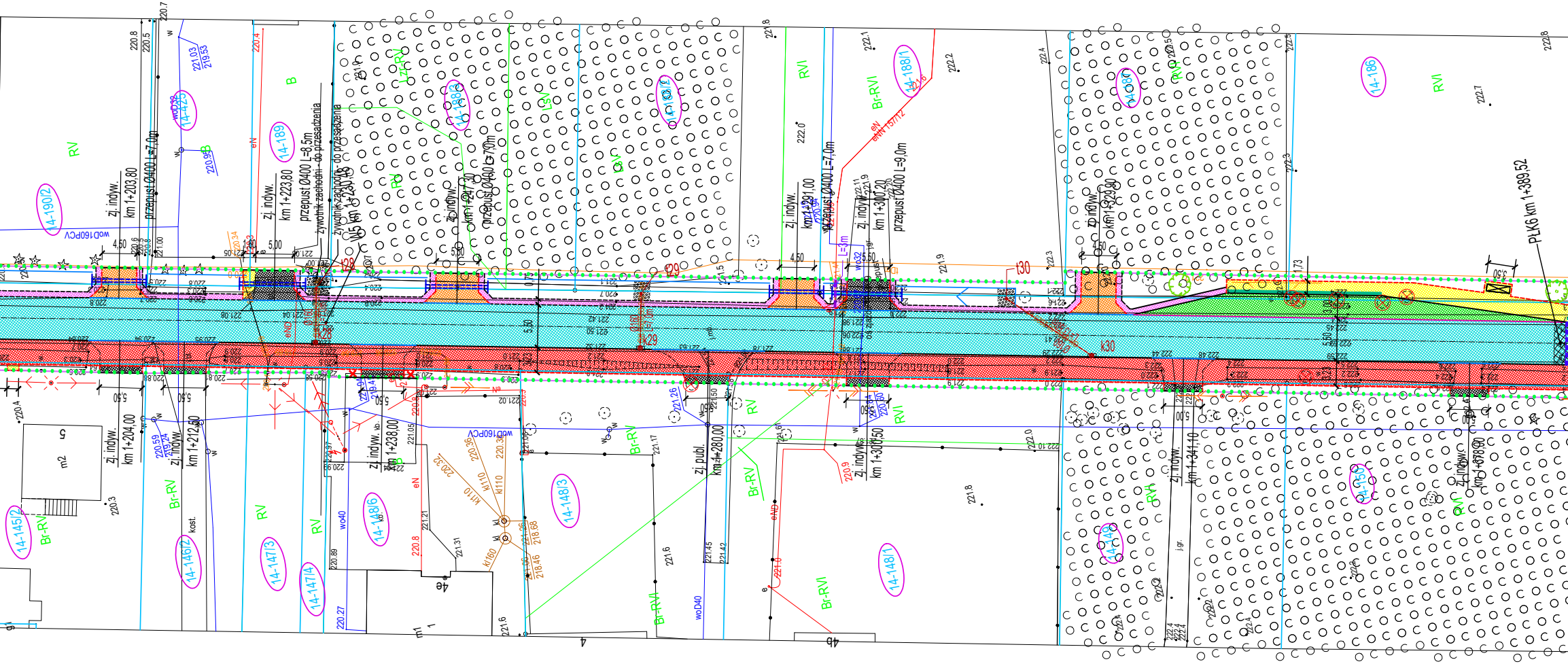
14-190/2
RV
zj. indyw.
km 1+203,80
przepust Ø400 L=7,0m
14-142/5
14-189
B
zj. indyw.
km 1+223,80
przepust Ø400 L=8,5m
zywotnik zachodni - do przesadzenia
WS km 1+230,45
Lz-RV
14-188/3
zj. indyw.
km 1+247,30
przepust Ø400 L=7,0m
LsV
14-188/2
RVI
Br-RVI
14-188/1
zj. indyw.
km 1+291,00
przepust Ø400 L=7,0m
zj. indyw.
km 1+300,20
przepust Ø400 L=9,0m
t30
14-080
zj. indyw.
km 1+329,90
14-186
RVI
PLK6 km 1+389,52
t28
t29
k29
k30
woD160PCV
5,50
4,50
5,00
zj. indyw.
km 1+204,00
zj. indyw.
km 1+212,50
Br-RV
14-145/2
Br-RV
14-146/2
kost.
RV
14-147/3
RV
14-147/4
wo40
14-148/6
zj. indyw.
km 1+238,00
eN
14-148/3
Br-RV
zj. publ.
km 1+280,00
RV
Br-RV
Br-RVI
woD40
zj. indyw.
km 1+300,50
RVI
14-148/1
Br-RVI
zj. indyw.
km 1+341,10
14-149
RVI
14-150
zj. indyw.
km 1+378,90
RVI
5
m2
4e
m1
1
4
4b

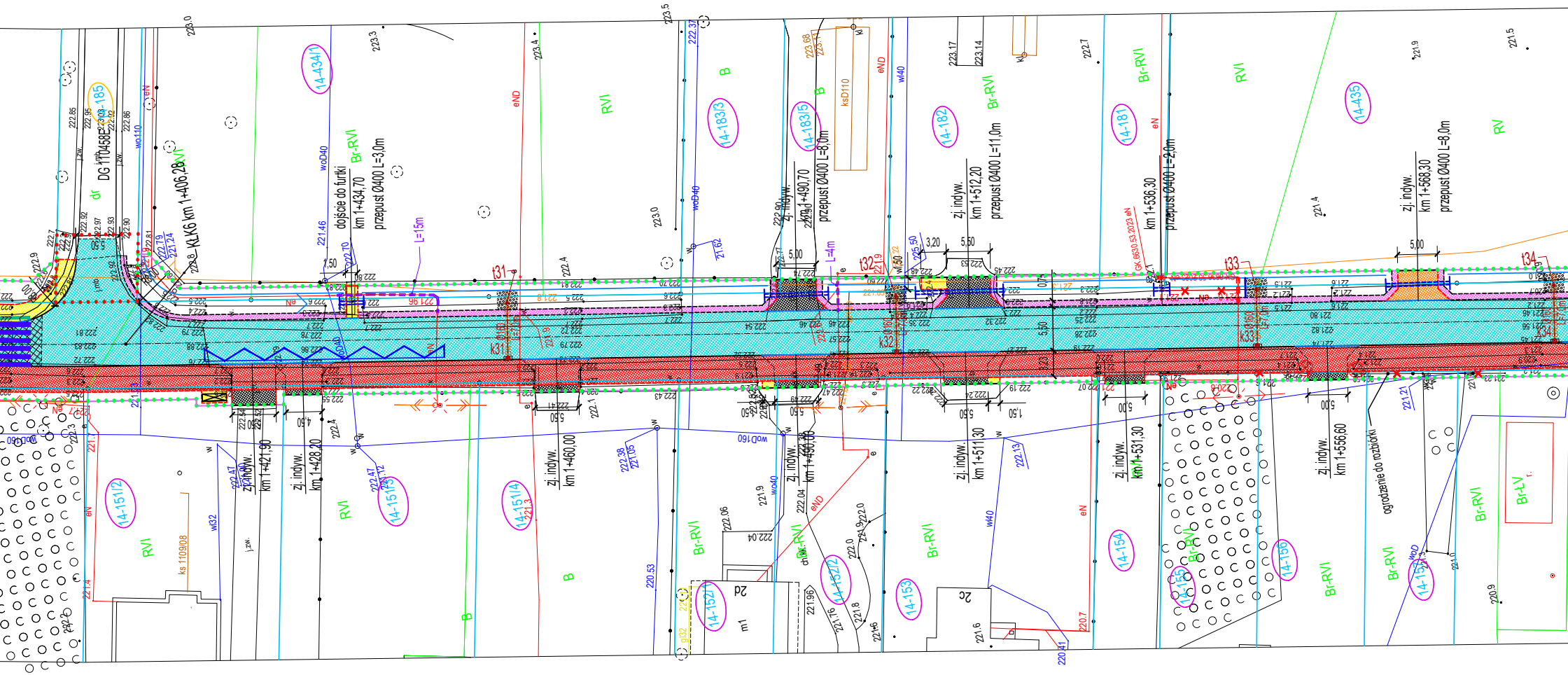
DG 110458E
KL-K6 km 1+406,28
dojście do furtki
km 1+434,70
przepust Ø400 L=3,0m
L=15m
zj. indyw.
km 1+490,70
przepust Ø400 L=8,0m
zj. indyw.
km 1+512,20
przepust Ø400 L=11,0m
km 1+536,30
przepust Ø400 L=2,0m
zj. indyw.
km 1+568,30
przepust Ø400 L=8,0m
zj. indyw.
km 1+421,90
zj. indyw.
km 1+428,20
zj. indyw.
km 1+460,00
zj. indyw.
km 1+490,00
zj. indyw.
km 1+511,30
zj. indyw.
km 1+531,30
zj. indyw.
km 1+556,60
ogrodzenie do rozbiórki
14-185
14-434/1
14-183/3
14-183/5
14-182
14-181
14-435
14-151/2
14-151/3
14-151/4
14-152/1
14-152/2
14-153
14-154
14-155
14-156
14-157
RVI
Br-RVI
B
RV
Br-LV
dr
t31
t32
t33
t34
K31
K32
K33
K34
L=4m
ksD110
ks 1109/08
woD40
woD160
wo110
wI40
wI32
eN
eND
2d
2c
m1
5,00
5,50
3,20
4,50
1,50
223.0
223.3
223.4
223.5
223.17
223.14
222.7
221.5
221.9
221.4
221.0
220.9
220.53
220.7
220.41
221.6
222.0
221.8

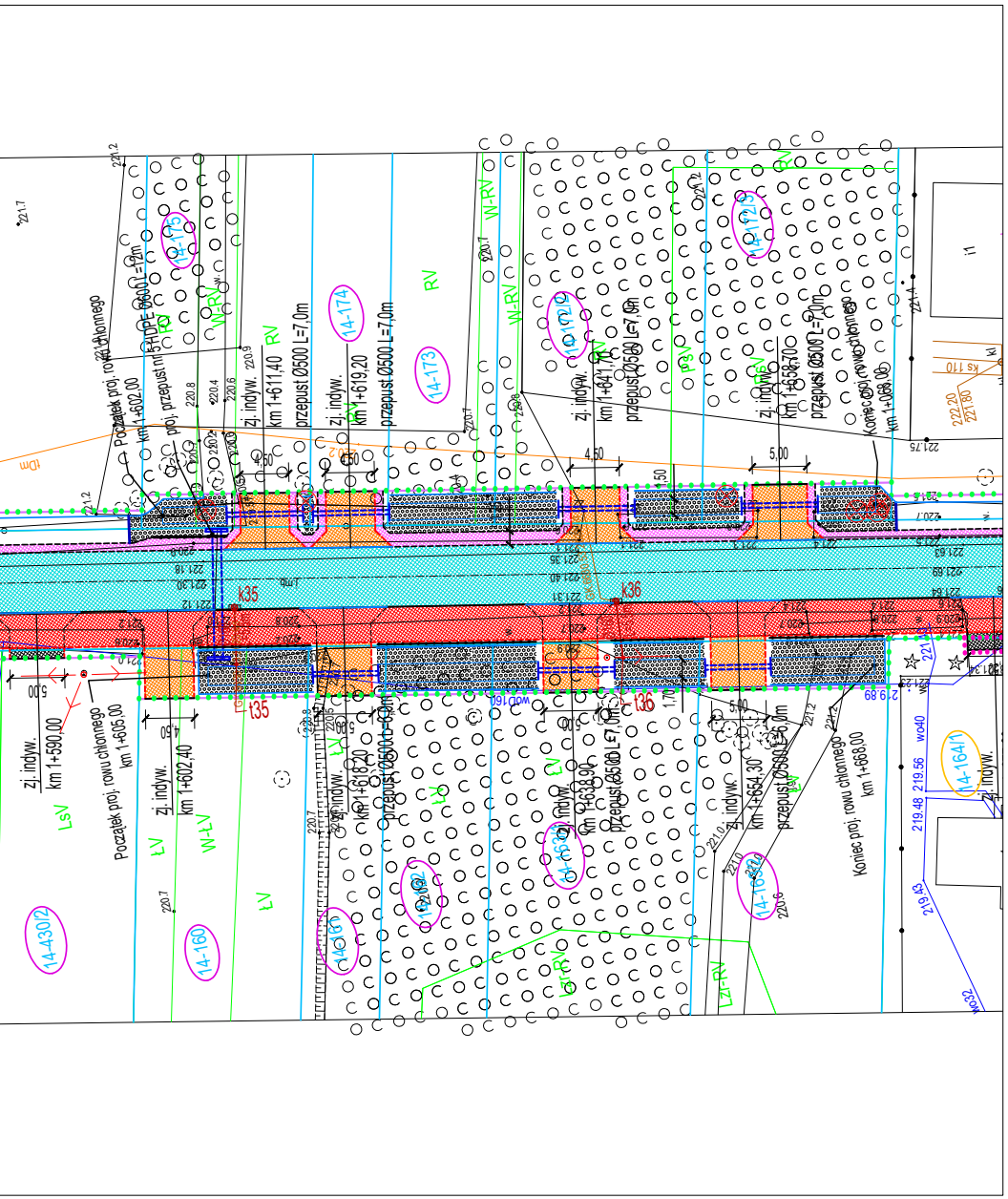
Początek proj. rowu chłonnego
km 1+602,00
proj. przepust nr 5 HDPE Ø600 L=12m
zj. indyw.
km 1+611,40
przepust Ø500 L=7,0m
zj. indyw.
km 1+619,20
przepust Ø500 L=7,0m
14-175
14-174
14-173
RV
W-RV
14-172/2
zj. indyw.
km 1+641,70
przepust Ø500 L=7,0m
14-172/3
zj. indyw.
km 1+658,70
przepust Ø500 L=7,0m
Koniec proj. rowu chłonnego
km 1+668,00
4,50
5,00
1,50
k35
k36
t35
t36
1,70
zj. indyw.
km 1+590,00
Początek proj. rowu chłonnego
km 1+605,00
zj. indyw.
km 1+602,40
zj. indyw.
km 1+618,20
zj. indyw.
km 1+638,90
przepust Ø500 L=7,0m
zj. indyw.
km 1+654,30
przepust Ø500 L=6,0m
Koniec proj. rowu chłonnego
km 1+668,00
14-430/2
14-160
14-161
14-162
14-163
14-164/2
14-164/1
LsV
ŁV
W-ŁV
ŁV
RV
Lz-RV

Legenda:

- 🟦 - proj. jezdnia - nawierzchnia bitumiczna
- 🟥 - proj. ścieżka pieszo-rowerowa - nawierzchnia bitumiczna
- 🟨 - proj. chodnik - nawierzchnia z kostki brukowej szarej
- ⬛ - proj. zjazdy - nawierzchnia z kostki brukowej grafitowej
- 🟧 - proj. zjazdy - nawierzchnia z destruktu bitumicznego
- 🟩 - proj. zatoka autobusowa - nawierzchnia z kostki kamiennej
- 🟪 - proj. pobocze drogi - nawierzchnia z destruktu bitumicznego
- ▩ - proj. próg płytowy o nawierzchni bitumicznej
- ▨ - proj. umocnienie skarp/dna rowu płytami ażurowymi
- — - proj. krawężnik bet. 15x30
- — - proj. krawężnik bet. 15x22
- – – - proj. obrzeże bet. 8x30
- – – - proj. krawędź jezdni/ pobocza
- — - proj. płyta ostrzegawcza z wypustkami 35x35cm
- - proj. rów przydrożny
- ▭ - proj. tunel rozsączający 0,76x1,30x2,30 m
- — - przegroda szczelna w rowie
- - proj. przepusty ze ścianką czołową
- — - proj. oznakowanie poziome i urządzenia BRD (wg odrębnego opracowania)
- ✕ - elementy przeznaczone do likwidacji
- ⊗ - drzewa przeznaczone do wycinki
- ✿ - proj. nasadzenia kompensacyjne
- - balustrada U-11a
- - bariera stalowa energochłonna
- - proj. lokalizacja ogrodzenia (po przestawieniu)
- = = - proj. rura osłonowa dwudzielna
- — - istn. granice nieruchomości
- — - proj. linie podziału nieruchomości
- ● ● ● ● ● - linie rozgraniczające drogi gminnej
- ● ● ● ● ● - linia określająca ograniczenie w korzystaniu z nieruchomości dla realizacji obowiązku budowy lub przebudowy sieci uzbrojenia terenu
- ● ● ● ● ● - linia określająca ograniczenie w korzystaniu z nieruchomości dla realizacji obowiązku budowy lub przebudowy zjazdów
- ● ● ● ● ● - linia określająca ograniczenie w korzystaniu z nieruchomości dla realizacji obowiązku budowy lub przebudowy urządzeń wodnych
- ● ● ● ● ● - linia określająca ograniczenie w korzystaniu z nieruchomości dla realizacji obowiązku budowy lub przebudowy innych dróg publicznych
- XXX - oznaczenie numerów ewidencyjnych działek, przeznaczonych do przejęcia pod pas drogowy drogi gminnej (w części lub w całości)
- XXX - oznaczenie numerów ewidencyjnych działek, objętych obowiązkami o których mowa w art 11f ust. 1 pkt. 8 ustawy ZRID

Nazwa obiektu budowlanego: Rozbudowa drogi gminnej nr 101261E (Kielchinów - Augustynów)					Rys. nr 1.2
PROJEKT ZAGOSPODAROWANIA TERENU					Skala 1:500
Specjalność:	Funkcja:	Imię i nazwisko:	Nr uprawnień:	Podpis:	Data opracowania: 04.2023r.
Inżynieryjna - drogowa	Projektant	mgr inż. Kazimierz Mamos	GP.IV.7342/40/94		